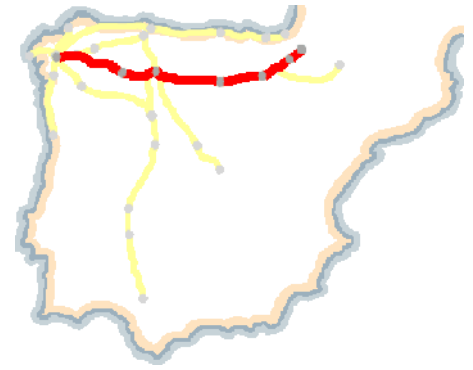
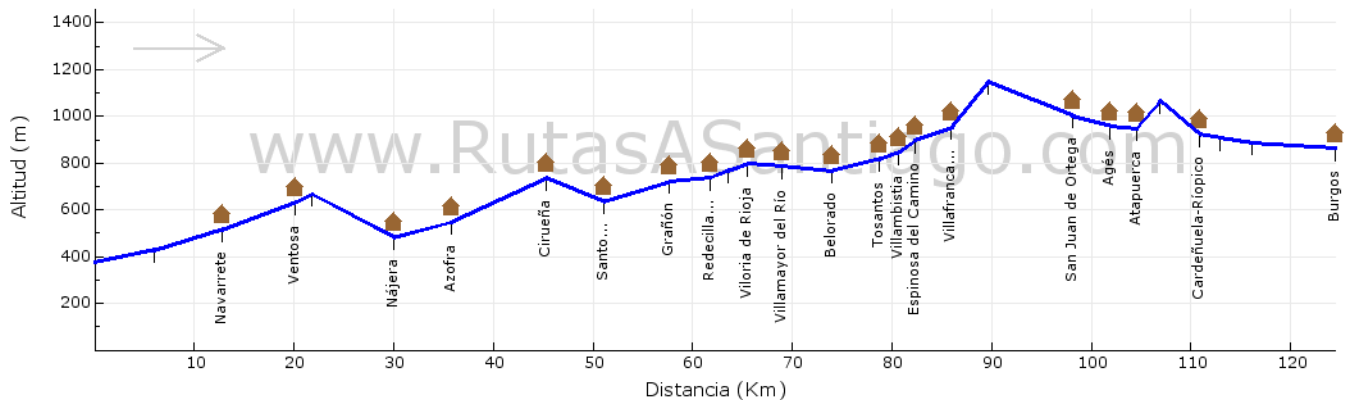


Este es el listado completo de las localidades y lugares por los que este camino o tramo transcurre, junto con las distancias parciales entre ellas, la distancia acumulada y los servicios de los que dispone (estos datos pueden encontrarse desactualizados).



Camino ó Ruta:	Camino Francés
Tramo:	Logroño - Burgos
Longitud total:	124.4 Km
Distancia promedio entre sitios con albergue:	5.9 Km
Última actualización de los datos:	Marzo 2014


PERFIL Altitud vs. Distancia (Logroño-Burgos)



Localidad/Lugar	Parcial (Km)	Servicios	Total (Km)	Comentarios
Logroño	0.0	🏠🍽️🚰🚰🚰	0.0	
Embalse de la Grajera	6.0		6.0	
Navarrete	6.8	🏠🍽️🚰🚰🚰	12.8	
Ventosa	7.3	🏠🍽️🚰🚰	20.1	Podemos saltarnos este pueblo, ahorrando 1 Km aprox.
Alto	1.7		21.8	
Nájera	8.2	🏠🍽️🚰🚰🚰	30.0	
Azofra	5.8	🏠🍽️🚰🚰	35.8	
Cirueña	9.5	🏠🍽️	45.3	
Santo Domingo de la Calzada	5.8	🏠🍽️🚰🚰🚰	51.1	
Grañón	6.6	🏠🍽️🚰	57.7	
Redecilla del Camino	4.0	🏠🍽️🚰	61.7	
Castildelgado	1.9	🏠🍽️🚰	63.6	
Vitoria de Rioja	1.9	🏠	65.5	
Villamayor del Río	3.5	🏠🍽️🚰	69.0	
Belorado	4.9	🏠🍽️🚰🚰	73.9	
Tosantos	4.8	🏠🍽️	78.7	
Villambistia	1.9	🏠🍽️	80.6	
Espinosa del Camino	1.7	🏠🍽️	82.3	
Villafranca de Montes de Oca	3.6	🏠🍽️🚰🚰🚰	85.9	
Alto de la Pedraja	3.7		89.6	
San Juan de Ortega	8.5	🏠🍽️🚰🚰	98.1	
Agés	3.8	🏠🍽️🚰	101.9	
Atapuerca	2.6	🏠🍽️🚰🚰	104.5	
Alto (Cruz)	2.4		106.9	
Cardeñuela-Riopico	4.0	🏠🍽️	110.9	
Orbaneja-Riopico	2.0	🚰🍽️	112.9	Tras el pueblo y tras pasar sobre la autopista, el camino se bifurca. Opción de ir a Burgos por Villafría: más corta pero atraviesa los polígonos industriales (muy pesado y aburrido). La otra opción es ir a Burgos por Castañares y por el paseo fluvial: unos 2 Km más larga pero más amena.
Villafría	3.2	🏠🍽️🚰	116.1	


Burgos 8.3  124.4


LEYENDA (símbolos servicios de la localidad)


 = Albergue de Peregrinos, público o privado.

 = Hotel/Hostal/Pensión/Casa Rural.

 = Tienda comestibles/Supermercado.

 = Bar/Bebidas.

 = Restaurante/Comidas.

 = Lugar de interés/Conjunto monumental

FR = Fuera de Recorrido (metros)

NOTAS:

-Los datos que aparecen en este documento se refieren a las condiciones anteriores a la fecha de la última actualización.

-Los servicios de las localidades que aparecen en este documento pueden estar desactualizados o no estar disponibles en el momento de la realización de la ruta por motivos ajenos a www.RutasASantiago.com y de los que carece de cualquier tipo de responsabilidad.

-Copyright www.RutasASantiago.com - Todos los derechos reservados.