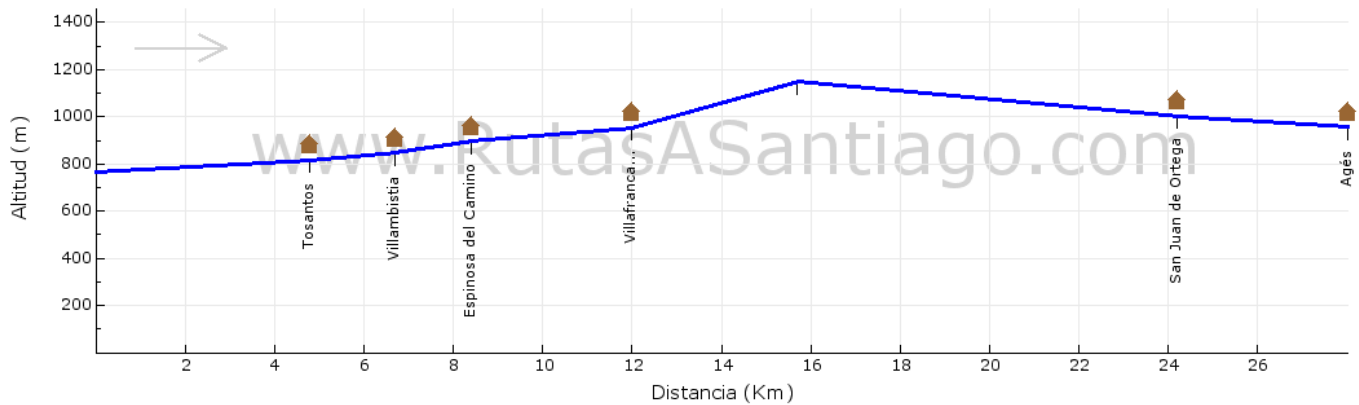



<b>Camino Ruta:</b>	Camino Francs
<b>Tramo:</b>	Belorado - Ags
<b>Longitud total:</b>	28 Km
<b>Distancia promedio entre sitios con albergue:</b>	4.0 Km
<b>ltima actualizacin de los datos:</b>	Marzo 2014

PERFIL Altitud vs. Distancia (Belorado-Agés)




Localidad/Lugar	Parcial (Km)	Servicios	Total (Km)	Comentarios
Belorado	0.0		0.0	
Tosantos	4.8		4.8	
Villambistia	1.9		6.7	
Espinosa del Camino	1.7		8.4	
Villafranca de Montes de Oca	3.6		12.0	
Alto de la Pedraja	3.7		15.7	
San Juan de Ortega	8.5		24.2	
Ags	3.8		28.0	

**LEYENDA (smbolos servicios de la localidad)**
 = Albergue de Peregrinos, pblico o privado.

 = Hotel/Hostal/Pensin/Casa Rural.

 = Tienda comestibles/Supermercado.

 = Bar/Bebidas.

 = Restaurante/Comidas.

 = Lugar de inters/Conjunto monumental

FR = Fuera de Recorrido (metros)

**NOTAS:**

-Los datos que aparecen en este documento se refieren a las condiciones anteriores a la fecha de la ltima actualizacin.

-Los servicios de las localidades que aparecen en este documento pueden estar desactualizados o no estar disponibles en el momento de la realizacin de la ruta por motivos ajenos a www.RutasASantiago.com y de los que carece de cualquier tipo de responsabilidad.

-Copyright www.RutasASantiago.com - Todos los derechos reservados.